

Provincie Oost-Vlaanderen.

Arrondissement Kalk.






Stad Geeraardsbergen.


Gemeentewegenis.

Ontwerp van aflyping van den buurtweg N^o 5.
(Verwezenlyking naarmate de bouwingen en herbouwingen).

Schaal van 0,002 n.m.

Legende:

-  = tuinen.
-  = gebouwen.
-  = kaden.
-  = kottorborderen.
-  = nieuwe lijn van den weg.
- de gele tint = door de gemeente aangekopen gronden.
- de roode tint = " " " afstane gronden.



Gezien en goedgekeurd door den Gemeenteraad
van GEERAARDBERGEN, in Zitting van

6 april 1907

De Sekretaris, De Burgemeester-Voorzitter



GOEDGEKEURD OM GEVOEGD TE WORDEN
BIJ HET KONINKLIJK BESLUIT VAN

26 Meis 1907

DE MINISTER, adviseur

J. Helleputte

VOORZIJNEND AFSCHRIFT:

DE DESTUURDER,



